

ROMÂNIA
JUDEȚUL MUREȘ
COMUNA CORUNCA
CONSILIUL LOCAL

PROIECT DE HOTĂRÂRE

privind atestarea apartenenței la domeniul public și acordul înscrierii în Cartea Funciară a dreptului de proprietate asupra unor străzi comunale, canale și a unui teren în favoarea UAT Corunca

Primarul comunei Corunca,

În temeiul dispozițiilor Legii cadastrului și publicității imobiliare nr. 7/1996, republicată, cele ale art. 3, alin. (4) din Legea nr. 213/1998 privind proprietatea publică și regimul juridic al acesteia, cu modificările și completările ulterioare,

Ținând seama de prevederile cuprinse în anexa nr. 101 la H.G. nr. 1614/2008 pentru modificarea și completarea Hotărârii Guvernului nr. 964/2002 privind atestarea domeniului public al județului Mureș, precum și al municipiilor, orașelor și comunelor din județul Mureș,

În baza prevederilor art. 36 alin. 1, alin. 2 lit. c, alin. 5, art. 45 alin. 3 ale Legii nr. 215/2001 privind administrația publică locală, republicată,

PROPUNE:

Art. 1. Se atestă apartenența la domeniul public al Comunei Corunca a 17 străzi, având datele de identificare prevăzute în anexa nr. 1 la prezenta hotărâre.

Art. 2. Se atestă apartenența la domeniul public al Comunei Corunca a 7 canale, având datele de identificare prevăzute în anexa nr. 2 la prezenta hotărâre.

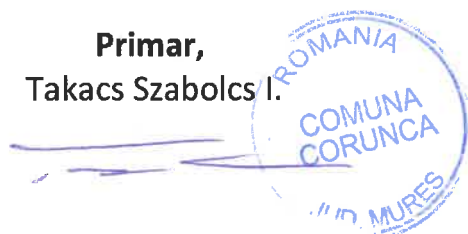
Art. 3. Se atestă apartenența la domeniul public al Comunei Corunca a unui teren, având datele de identificare prevăzute în anexa nr. 3 la prezenta hotărâre.

Art. 4. Se aprobă înscrierea provizorie în Cartea Funciară a dreptului de proprietate, în favoarea Comunei Corunca a bunurilor prevăzute la art. 1, 2 și 3.

Art. 5. Cu ducerea la îndeplinire răspunde primarul comunei Corunca prin aparatul de specialitate.

Art. 6. Prezenta hotărâre se va transmite primarului comunei, Instituției Prefectului Județului Mureș, Oficiului de Cadastru și Publicitate Imobiliară Mureș, și va fi adusă la cunoștința locuitorilor comunei prin afișare.

Primar,
Takacs Szabolcs I.

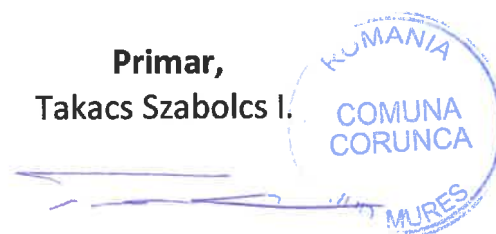


Avizat
Secretar,
Voniga Lorand M.

Anexa nr. 1 la H.C.L. Corunca nr. / 2019

Nr. crt.	Denumire strada	Lungime strada (m)	Suprafata strada (m ²)
1	Strada nr. 100	2645	17924
2	Strada nr. 101	1680	10641
3	Strada nr. 102	1170	5835
4	Strada nr. 103	524	2613
5	Strada nr. 104	48	195
6	Strada nr. 105	348	1971
7	Strada nr. 106	363	1825
8	Strada nr. 107	850	3440
9	Strada nr. 108	70	315
10	Strada nr. 109	114	690
11	Strada nr. 110	680	2714
12	Strada nr. 111	464	2637
13	Strada nr. 112	126	811
14	Strada nr. 113	99	644
15	Strada nr. 114	120	772
16	Strada nr. 115	168	1038
17	Strada nr. 116	530	3383


Primar,
Takacs Szabolcs I.



Anexa nr. 2 la H.C.L. Corunca nr. / 2019

Nr. crt.	Denumire	Lungime canal (m)	Suprafata canal (m ²)
1	Canal	54	221
2	Canal	25	44
3	Canal	227	463
4	Canal	70	135
5	Canal	60	62
6	Canal	35	92
7	Canal	51	55

Primar,
Takacs Szabolcs I.



Anexa nr. 3 la H.C.L. Corunca nr.2019

Nr. crt.	Denumire	Suprafata strada (m ²)
1	Teren intravilan în loc. Bozeni CC 261/1, 262, 263/1, 264/1	460

Primar,
Takacs Szabolcs J.

